


KOMMUNEPLANENS
SAMFUNNSDEL 2022-2035



SØR-FRON
KOMMUNE

Den grønne kulturbygda



SØR-FRON
KOMMUNE
Den grønne kulturbygda

Informasjonsmøte om Fritidsboligstrategi

- Kommunen inviterer til informasjonsmøte
 - **Mandag 27. mars 2023**
kl. 19.00-20.30
på kommunehuset
- Møtet er åpent for alle
- Fritidsboligstrategien er på høring til 21. april 2023
- [Du kan lese mer om dokumentet her](#)

Fritidsboligstrategi

Utvikling av fritidsboligområder


05.03.2023

Sør-fron.kommune.no | Telefon: 61 29 90 00 | postmottak@sor-fron.kommune
Besøksadresse: Kommunevegen 1, 2647 Sør-Fron | Org. Nr.: 941 827 195
Postadresse: Sør-Fron kommune, Kommunevegen 1, 2647 Sør-Fron



Bakgrunn

- Kommunestyret besluttet revidering av kommuneplanen gjennom kommunal planstrategi i juni 2020
- Det ble varslet oppstart av planarbeidet sommeren 2020 med høring av planprogram
 - Det ble åpnet for innspill til planarbeidet
 - Ca 90 innspill mottatt, primært nye områder til fritidsbebyggelse
- Kommuneplanens samfunnsdel utarbeides først, og legger premisser for arbeidet med kommuneplanens arealdel
- Samfunnsdelen ble vedtatt i september 2022





SØR-FRON
KOMMUNE

Den grønne kulturbygda


Kommuneplanens samfunnsdel

2022 - 2035

Kortversjon

Kommuneplanens samfunnsdel, vedtatt i kommunestyret 8.september 2022,
er det viktigste verktøyet som skal brukes til å forme og gi retning
for Sør-Fronssamfunnet i årene fremover.

Planen beskriver utfordringer og fastsetter langsiktige mål
og strategier. Den gir et grunnlag for alle planer, og skal være førende for alt
arbeid vi gjør i kommunen.



Framtidsbilde og visjon



Kultur for å ta vare på andres og egen fysiske og psykiske helse



Kultur for kunnskap

Kultur for å tenke bærekraft



Sør-Fron har kultur for entreprenørskap og gründerskap, tradisjon og nyskaping, dugnad og samarbeid. Her skal liv leves trygt og godt i arbeid og fritid, i nåtid og i framtid. Sør-Fron er ei bygd med skaperkraft og hjerterom

Den grønne kulturbygda

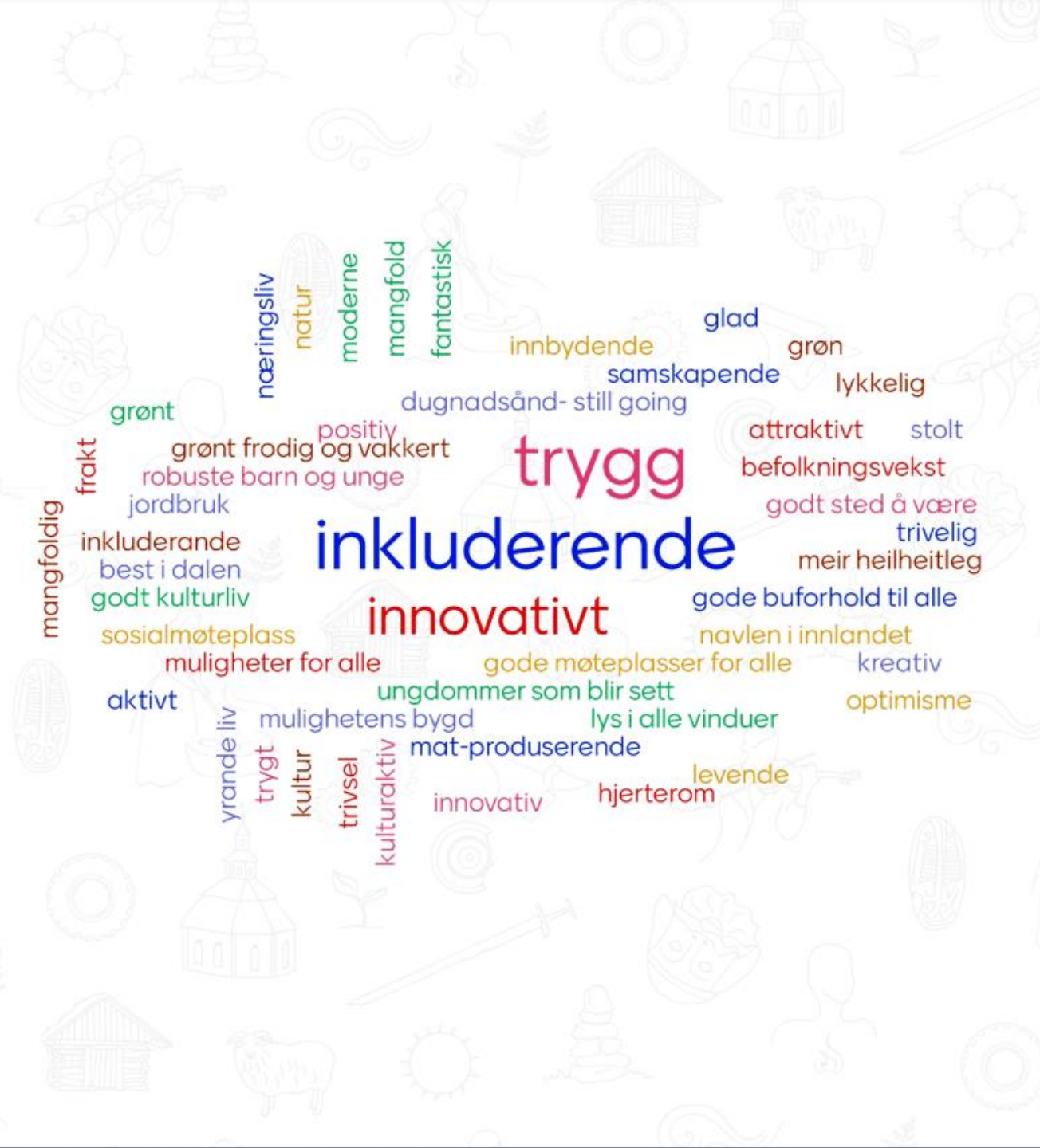
Vårt verdigrunnlag

Sør-Fron er ei trygg, inkluderende og innovativ kulturbygd med muligheter for alle. Skaperkraft og hjerterom i den grønne kulturbygda skal legges til grunn for alt vi gjør og legge til rette for gode møteplasser. Troen på samhandling, likeverd og fellesskap skal være førende for hvordan vi løser og utvikler våre oppgaver sammen.

[Les hele planen her](#)



[Kommuneplanens samfunnsdel 2022-2035](#)



Kunnskap
Utvikle
Levende
Trivsel
Unge
Ressurser

6 hovedmål

Den grønne kulturbygda

- skal være et miljø-økonomisk samfunn
- skal samarbeide for å finne gode løsninger på framtidens utfordringer
- skal være inkluderende og mangfoldig
- skal jobbe helsefremmende
- skaper hjemstedstolthet
- er dyktig og langt fremme på digitalisering



Et miljø-økonomisk samfunn

Verne om og sikre kulturlandskapet, beiteområder, naturmangfoldet og et aktivt og levende landbruk



Tilpasse, motvirke og redusere konsekvensene av uønskede hendelser av klimaendringene



Satse på miljøvennlige bygg og grønne arbeidsplasser og næringer – og grønn matproduksjon



Tilrettelegge for bosetting som reduserer transportbehovet og sikrer utvikling av attraktive tettsteder



12 ANSVARLIG FORBRUK OG PRODUKSJON



13 STOPPE KLIMAENDRINGENE



15 LIVET PÅ LAND



Samarbeide om å finne gode løsninger på framtidens utfordringer



Sør-Fron skal være et inkluderende lokalsamfunn der innbyggerne opplever tilhørighet og stolthet.

Sør-Fron kommune skal jobbe målrettet med nytenking, nyskaping og digitalisering for å imøtekomme fremtidens utfordringer og opprettholde god tjenestekvalitet

Sør-Fron er en næringsvennlig og attraktiv kommune for etablerte og nye bedrifter.





Inkluderende og mangfoldig

Sør-Fron er et inkluderende, trygt og mangfoldig kultursamfunn der innbyggerne opplever tilhørighet og stolthet ved at alle har like muligheter gjennom samhandling, likeverd og felleskap

Sør-Fron har innbyggere som deltar aktivt i utvikling av eget lokalsamfunn og tar vare på hverandre som skaper samhold

Sør-Fron kommune skal legge til rette for møteplasser og bygge opp under (eksisterende) nettverk for innbyggere, næringsliv, utdanningsvirksomhet, frivilligheten og offentlig sektor

11 BÆREKRAFTIGE
BYER OG
LOKALSAMFUNN



13 STOPPE
KLIMAENDRINGENE





Jobber helsefremmende

Sør-Fron kommune skal legge til rette for gode oppvekstvilkår, herunder tilgang på frisk luft, godt inn klima, sunt kosthold og fysisk aktivitet med fokus på å styrke den psykiske helsen

Sør-Fron kommune skal arbeide helsefremmende og forebyggende for god folkehelse og redusere risikoen for sykdom og tidlig død.

Alle skal ha et verdig og selvstendig liv.



Skaper hjemstedsstolthet

Sør-Fron kommune skal ha robuste og gode oppvekstvilkår

I Sør-Fron kommune skal alle ha en stabil og trygg bosituasjon, som fremmer tilhørighet og deltakelse i lokalsamfunnet.

Sør-Fron kommune skal ha en skole med fokus på hjemstedsstolthet, motivasjon, medvirkning og mestring.





Gode på digitalisering



Sør-Fron
kommune skal
ha en digital
arbeidsstruktur

Sør-Fron
kommune skal
tilrettelegge
for god
internettilgang

Sør-Fron
kommune skal
jobbe for en
bedre og
smartere
tjeneste-
produksjon.



Langsiktig arealstrategi

Arealstrategien brukes som et verktøy for gjennomføring av mål og strategier fastsatt i samfunnsdelen. Hensyn til klimaendringer, endringer i demografi, urbanisering og globalisering er faktorer som legges til grunn for arealstrategien.

Overordnede prinsipper og strategier for arealplanlegging

- Sikre en differensiert boligstruktur som møter befolkningens behov i dag og i fremtiden.
- Alle nye boenheter/leiligheter nært sentrum skal være tilgjengelige boenheter.
- Tilrettelegge nye byggeområder som reduserer transportbehov
- Sikre sentrumsnære friluftsområder i dalen og på fjellet.
- Gode møteplasser
- Tilrettelegge for grønne næringsinteresser med klima- og miljøvennlige bygg og digital kultur i tilknytning til tettsted.
- Verne om landbruksressursene og ikke bygge ned fulldyrka og dyrkbar mark.
- Ta hensyn til klimautfordringene og god ressursforvaltning.
- Ivareta kulturminner.





Sammenhengen: Langsiktig arealstrategi og fritidsboligstrategi

Samfunnsdelen har som utgangspunkt en bærekraftig forvaltning av hytte- og friluftsområder. Framtidig hyttebygging skal ha et mindre klimaavtrykk enn i dag. Som del av kommuneplanrevisjonen vil det bli utformet en strategi for fritidsbebyggelse. Strategien vil være et forsøk på å gjøre opp status og tydeliggjøre hva som er Sør-Fron sin politikk(mål) når det gjelder fritidsbebyggelse. Gjennomgangen har også som ambisjon å klargjøre forvaltningsregimet og forankre hva som skal ligge til grunn for vurdering av eventuelt nye hytteområder i fremtiden. Per i dag er det stor reserve av fritidseiendommer i Sør-Fron som ikke er utbygd. Det er derfor et mål å bygge ut det som allerede er regulert før man bygger ut nye områder. Nye utbyggingsområder for fritidsboliger skal evalueres godt før de blir med i arealdelen, dette er også med tanke på langsiktighet og forutsigbarhet i kommunen.

Fritidsbebyggelsen vil i all hovedsak være i tilknytning til vestsiden av dalen, slik at villreinens leveområder mot Rondane vil bli vernet for fritidsbebyggelse. Kommunen har flere naturreservat, landskapsvernområder og nasjonalparker som legger naturlige begrensninger for utbygging.




Rettleiar om planlegging av fritidsbustader

- Ny veileder fra regjeringen kom høsten 2022 (erstatte veileder fra 2005):
 - «Rettleiaren gir oversikt over nasjonale føringar og omsyn som er viktige for å sikre ei meir berekraftig lokalisering, utbygging og bruk av fritidsbustader. I tillegg beskriv den korleis omsyna kan inngå i kommunale og regionale planar, med hovudvekt på kommunal planlegging.»
- <https://www.regjeringen.no/no/dokumenter/retteleiar-om-planlegging-av-fritidsbustader/id2929289/>





**SØR-FRON
KOMMUNE**
Den grønne kulturbygda



Fritidsboligstrategi

Utvikling av fritidsboligområder

05.03.2023


Sør-fron.kommune.no | Telefon: 61 29 90 00 | postmottak@sor-fron.kommune
Besøksadresse: Kommunevegen 1, 2647 Sør-Fron | Org. Nr.: 941 827 195
Postadresse: Sør-Fron kommune, Kommunevegen 1, 2647 Sør-Fron

Fritidsboligstrategi

- Behandlet i Sør-Fron formannskap 23. februar og sendt på høring
- **Høringsfrist 21. april 2023**

Formålet med fritidsboligstrategien

- Styrende for utviklingen av fritidsboligområder
- Signalisere viktige grep i den videre utviklingen av en fritidsboligkommune
- Ivareta og avveie de ulike interessene
- Bygge videre på merkevaren som en fritidsdestinasjon
- Mer bærekraftig planlegging av fritidsboliger
 - mål for samfunnsutvikling skal følges opp på en god måte





Bærekraftig utvikling

- Sør-Frons utvikling må foregå slik at *kommende generasjoner* også kan leve et godt liv her.
- Vi skal ta sosiale, økonomiske og miljøvennlige hensyn
 - for å imøtekommer dagens behov uten å ødelegge mulighetene for kommende generasjoner til å dekke sine behov



FNs modell for bærekraftig utvikling. Illustrasjon: FN / Norges sjømatråd / Regjeringen



Sentrale mål fra samfunnsdelen

1. Den grønne kulturbygda skal være et miljø-økonomisk samfunn


I 2035 er Sør-Fron kommune et godt eksempel på miljø-økonomisk samfunn. I et miljø-økonomisk samfunn er det viktig å ta hensyn til miljøet i daglige beslutninger om produksjon, om konsum, om transportvalg, om fritid og arbeid osv. Det oppnår vi ved å ta vare på våre felles ressurser som friluft-, vilt- og beiteområder i kommunen, redusere energibruk og forebygge uønskede hendelser for å redusere skadevirkninger på miljø og samfunn.



Mål 1.1: Sør-Fron kommune skal verne om og sikre kulturlandskapet, beiteområder, naturmangfoldet og et aktivt og levende landbruk

Mål 1.2: Sør-Fron kommune skal tilpasse, motvirke og redusere konsekvensene av uønskede hendelser av klimaendringene

Mål 1.3: Sør-Fron kommune skal satse på miljøvennlige bygg og grønne arbeidsplasser og næringer – og grønn matproduksjon



Sentrale mål fra samfunnsdelen

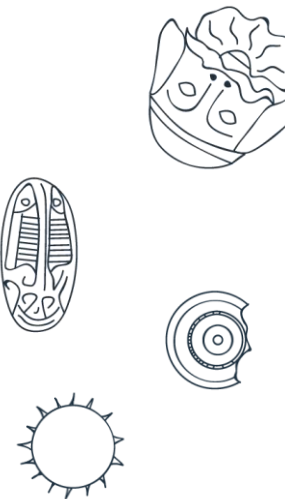
2. Den *grønne* kulturbygda skal samarbeide for å finne gode løsninger på framtidens utfordringer

I 2035 leverer Sør-Fron kommune fortsatt gode tjenester. Det oppnår vi ved å skape tillit gjennom aktivt samarbeid med innbyggere, frivilligheten, næringslivet og andre samarbeidspartnere i regionen, for å finne gode løsninger på å møte framtidens utfordringer og skape befolkningsvekst, stolthet og økt sysselsetting.




Mål 2.1: Sør-Fron skal være et inkluderende lokalsamfunn der innbyggerne opplever tilhørighet og stolthet.

Mål 2.3: Sør-Fron er en næringsvennlig og attraktiv kommune for etablerte og nye bedrifter



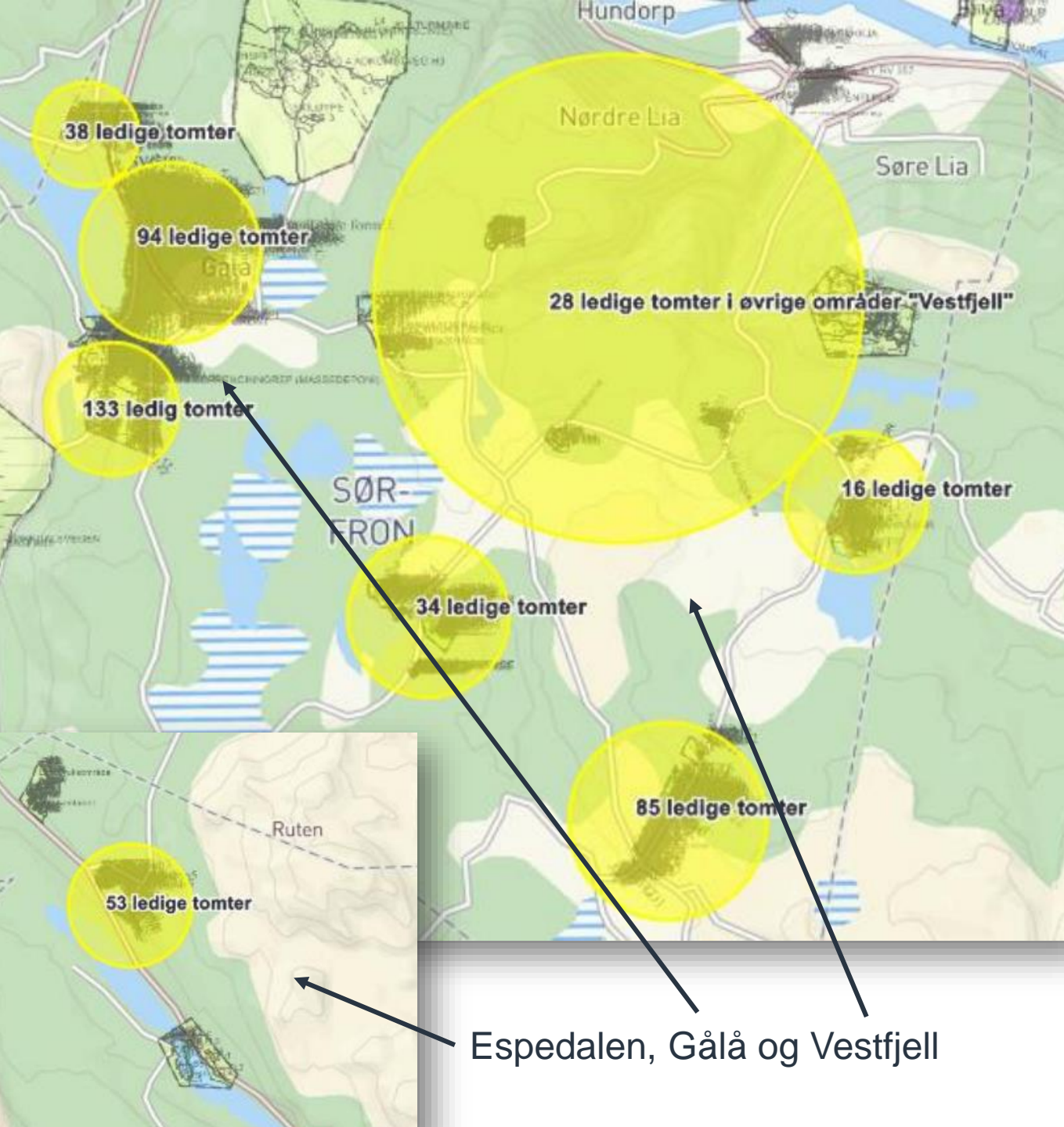
Innholdet i fritidsboligstrategien

- Dagens situasjon
 - Tomtereserve
 - Forhold til teknisk infrastruktur
 - Naturmangfold
 - Beitebruk
- Strategier for videre fritidsboligutvikling
 - Viktige hensyn i områder som skal planlegges for fritidsboliger
 - Områdeutvikling i kommunen
- Synergier av hyttebygging



Dagens situasjon – tomtereserve pr. 01.01.2023


- 1228 bebygde fritidseiendommer i reguleringsplaner
- Ca. 2200 fritidsboliger totalt i kommunen
- 481 ubebygde tomter i reguleringsplaner
 - 265 i området Gålå
 - 216 spredt i resten av kommunen
- Ca. 200 nye tomter avsatt til fritidsbebyggelse i dagens arealdel
- Dette mener kommunen er en brukbar tomtereserve, selv med det utbyggingstrykket som har vært siste 3-4 år



Espedalen, Gålå og Vestfjell



Teknisk infrastruktur: Veg, vann og avløp

- **Veg:** Nye utbyggingsområder bør ta hensyn til eksisterende skiløyper, slik at løypenettet ikke får flere «ta av seg skiene» områder.
- **Offentlig infrastruktur:** Gålå er eneste hytteområdet med offentlig vann og avløp i dag.
 - Nytt vannverk (2014) som har kapasitet til å forsyne 1500 hytter.
 - Pr. februar 2023 er det 756 hytter som er tilkoblet det offentlige vannverket
 - Alt avløpet transporteres ned i bygda via Vinstra og videre til Frya Renseanlegg. Dagens avløpssystem nærmer seg en kapasitetsgrense.
 - Pågående arbeid å eliminere innlekkasjer på avløpsnettet, da slike punkt vil tilsvare et stort antall abonnenter i vannmengde.
- **Større private avløpsanlegg:** Et driftsmessig problem med slike avløpsanlegg er den varierte belastningen som kan gjøre det svært utfordrende å få anleggene til å overholde utslippskravene.
- **Forhold til spredt avløp:** Ikke legge opp til ny arealbruk/nye tomter som utløser krav som spredt avløp.



Naturmangfold


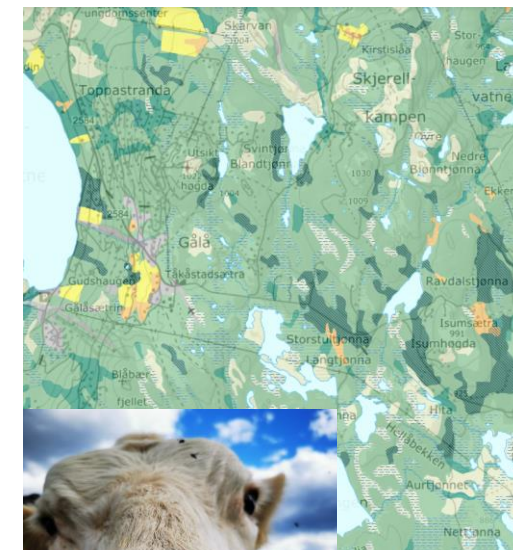
- Sør-Fron kommune har et rikt naturmangfold, her under flere arter av nasjonal forvaltningsinteresse, ulike naturtyper, et rikt dyre- og fugleliv, samt varierte landskapstyper
- Det biologiske mangfoldet omfatter også arter som ikke er truet, fredet eller prioritert, men som like fullt har behov for både store og små sammenhengende leveområder, reproduksjonsområder og funksjonelle trekkveier.
- Sør-Fron vestfjell fungerer som leveområde for elg og innehar flere trekkveier.
- Det er mange spillplasser for både storfugl og orrfugl i kommunen, hvorav flere spillplasser for storfugl er dokumentert i 2021 og 2022



Beitebruk

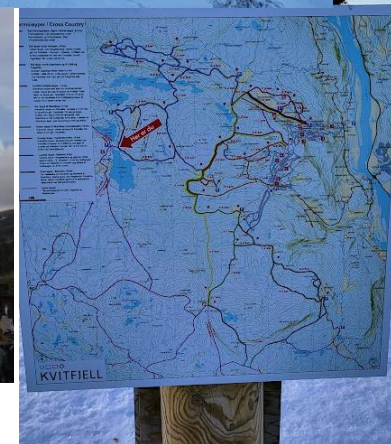



- Utmarksbeite er en svært viktig del av ressursgrunnlaget for landbruket i Sør-Fron og er viktig for å skape god dyrevelferd (kommunedelplan for beitebruk 2014-2026)
- Samfunnsdelen har mål om å verne om og sikre beiteområder, og beitebruksplanen skal ligge til grunn for å sikre de gode beiteområdene.
- Utmarksbeite er den mest arealkrevende næringen vi har, viktig å ivareta gode beiteområder.
- Fritidsboliger i beiteområder kan skape driftsproblem som uroing av beitedyrene på grunn av trafikk og folk, og de naturlige vandringsrutene eller ferdselsveien dyra bruker kan brytes opp som en følge av en utbygging.
- Viktig å beholde grønne korridorer slik at beitedyra har mulighet til å forflytte seg gjennom og ut av hyttefeltene. Disse korridorene kan bidra til at konfliktnivået med beitedyr i hyttefelt reduseres.
- Opparbeidede plener rundt hytter tiltrekker beitedyr og bidrar til at de vil oppholde seg der. Krav om bevaring av naturtomter i planbestemmelser kan bidra til at dyr ikke vil oppholde seg rundt hyttene i den grad.




Strategier for videre fritidsboligutvikling

- Viktige hensyn i områder som skal planlegges for fritidsboliger
 - Landskap og vegetasjon
 - Naturverdier og naturmangfold
 - Friluftsliv og ferdsel
 - Strandsone langs sjø og vassdrag
 - Kulturminner og kulturmiljø
 - Eksisterende næringer
 - Samfunnssikkerhet, naturfare og klimatilpasning
 - Mobilitet og teknisk infrastruktur




Strategier for videre fritidsboligutvikling

- Landskap og vegetasjon
 - Det skal ikke bygges i snaufjellet og andre landskap uten vegetasjon
 - Unngå utbygging som bryter tydelige åsprofiler eller viktige horisontlinjer
 - Unngå bygging på koller og topper
 - Unngå utbygging i eksponerte dalsider, det skal ikke bygges på områder brattere enn 1:4
 - Ivareta mest mulig av eksisterende vegetasjon
 - Minst mulig belysning




Strategier for videre fritidsboligutvikling

- Naturverdier og naturmangfold
 - Det skal ikke bygges fritidsboliger i og over skoggrensa eller i skogbeltet i overgangen til snaufjellet
 - Unngå fritidsboliger i viktige deler av grønnstrukturen som i 100-metersbeltet langs vann og vassdrag
 - Det skal ikke bygges på områder med myr og våtmark
 - Unngå fritidsboliger som gir negative konsekvenser for villrein
 - Unngå fritidsboliger som kan føre til økt ferdsel i sårbare naturområder og verneområder i nærheten av hekkeområder til trua og sårbare fuglearter.



Strategier for videre fritidsboligutvikling

- Friluftsliv og ferdsel
 - Sikre større sammenhengende friluftsområder og attraktive nærturområder i områder for fritidsbebyggelse
 - Unngå kryssing av turstier og skiløyper med f.eks. veger.
 - Det er viktig å sikre turstier i friluftslivsområder som er lett tilgjengelig fra parkeringsområder og fritidsboligområdene
 - Bredden på grønne korridorer må være attraktive for ferdsel og sikrer sammenheng i vegetasjonen, og bevarer leveområde for vilt og beitedyr.
 - Der utbygging innebærer at eksisterende stier og løyper må legges om, må planarbeidet sikre nye traseer med høy kvalitet.
 - Legge til rette for fellesområder for aktivitetsanlegg i tette utbyggingsområder.





Strategier for videre fritidsboligutvikling

- Strandsone langs sjø og vassdrag
 - Langs vann og vassdrag er det fastsatt ei byggegrense på inntil 100 meter for vassdrag som har betydning for naturmiljø, kulturmiljø, friluftsliv eller for kapasiteten i vassdraget.
 - I samsvar med vannressursloven §11 skal det sikres et naturlig vegetasjonsbeltet langs vassdrag som motvirker avrenning og er levested for planter og dyr.
 - I Sør-Fron kommune skal det ikke etableres *nye* fritidsboliger innenfor 100 metersbeltet mot vann og vassdrag.





Strategier for videre fritidsboligutvikling

- Kulturminner og kulturmiljø
 - Ta hensyn til verdifulle kulturminner og kulturmiljø
 - Kulturminner som skal vernes, må gis tilstrekkelig plass, slik at de ikke blir skadet av inngrep eller økt ferdsel og aktivitet knyttet til fritidsboligene
 - Nye bygninger i eksisterende bygningsmiljø bør tilpasses og hente inspirasjon fra den tradisjonelle og lokale byggeskikken.
 - Den kulturhistoriske og landskapsmessige verdien som seterstulene representerer er en unik ressurs og skal vernes om.
 - Stulene er viktige for aktivt landbruk og er i tillegg sentralt for å gjøre området attraktivt for turisme og friluftsliv.
 - Det skal ikke åpnes for fritidsbebyggelse på eller i nærområdet til disse.
 - Gamle vegfar, stier, slåttenger, rydningsrøyser, steingjerde og andre menneskeskapte element i landskapet kan også være verneverdige



Strategier for videre fritidsboligutvikling

- Eksisterende næringer
 - Landbruket er den største næringen i Sør-Fron kommune.
 - Hyttebygging kan ha negative konsekvenser for landbruket ved at areal som blir brukt til beite og annen utmarksnæring blir bygd ned.
 - Beiting hindrer gjengroing av det åpne kulturlandskapet på fjellet og holder oppe kulturlandskapsverdiene som gjør områdene attraktive for fritidsboliger.
 - Ved planlegging av fritidsboliger skal beiteområde med høy kvalitet sikres. Dette gjelder særlig i seter- og stølsområde.
 - Hogging av skog rundt fritidsboligene kan øke beiteverdien og beitetrykket i hytteområdene
 - Uttaket av tømmer vil bli lavere fordi hyttefeltet legger beslag på areal som kunne vært produktiv skog, og fordi hogstmetoden i omkringliggende område ofte må tilpasses hensynet til friluftsinnteresser, landskapsinntrykk og lokalklima. I område der det er viktig å ta vare på produktiv skog rundt fritidsboligene av hensyn til friluftsinnteresser, landskapsinntrykk og lokalklima, bør en vurdere tiltak for å sikre skogen.
 - Dyrka jord og dyrkbar jord skal ikke omdisponeres eller bygges på i Sør-Fron kommune.



Strategier for videre fritidsboligutvikling

- Samfunnssikkerhet, naturfare og klimatilpasning
 - Overvannsanalyse for utbyggingsområde og avklare løsninger for håndtering av overvann
 - Bekker skal gå sitt naturlige løp
 - Unngå utbygging nær våtmark og kantsoner langsvassdrag
 - Flomsoner ved bekker som kan bli store ved flom skal synligjøres i plan
 - Man skal ha kunnskap om effekter av et klima i endring og hvilke konsekvenser dette vil ha for arealbruken
 - Ha oversikt over områder som er utsatt for naturfarer og unngå å bygge fritidsboliger i slike områder



Strategier for videre fritidsboligutvikling

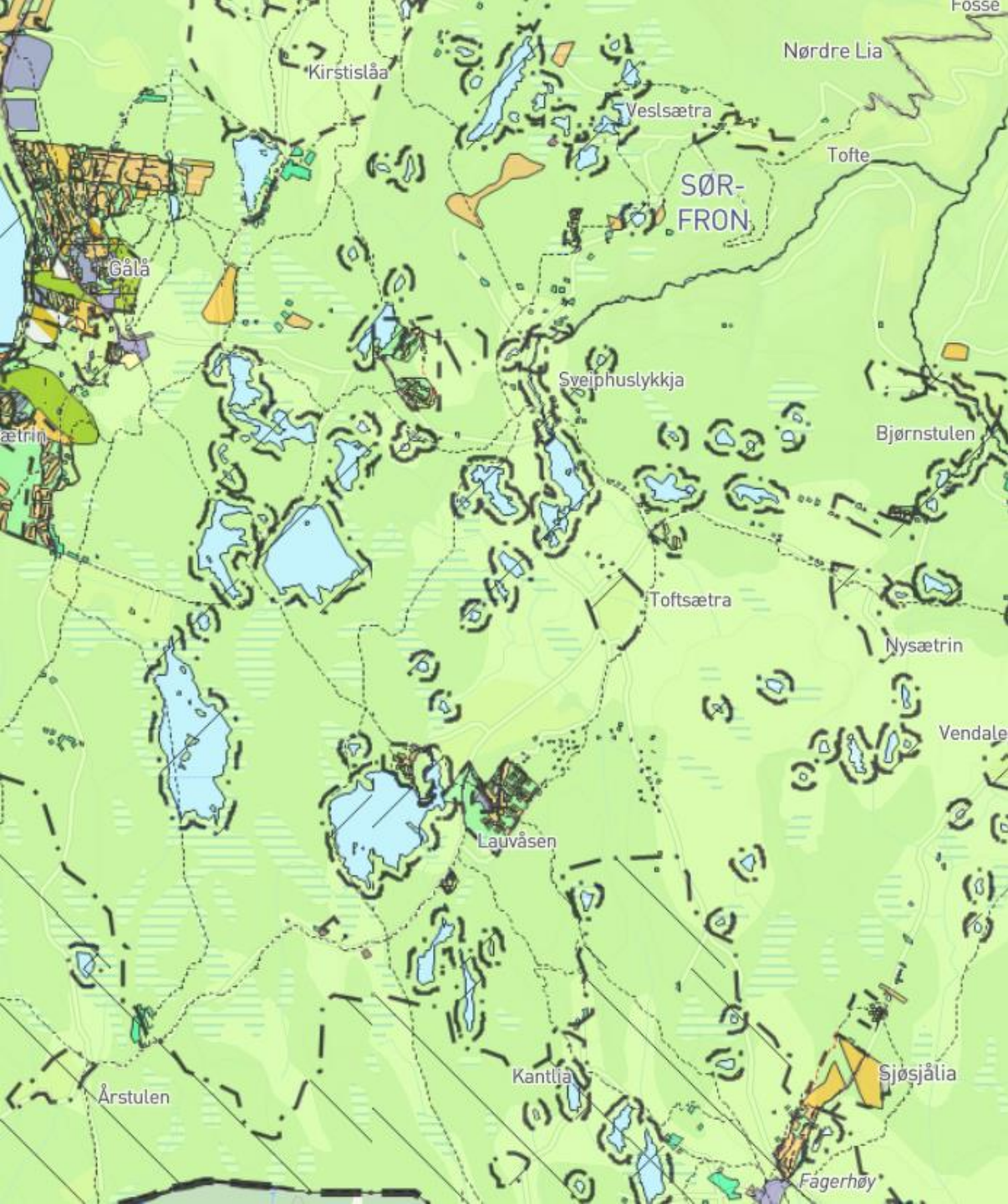
- Mobilitet og teknisk infrastruktur
 - I områder hvor det er lite inngrep og områder med store natur og landskapsverdier skal ikke kommunen legge til rette for standardheving av helårsveg og innlagt vann og avløp.
 - Det må avklares teknisk standard på fritidsboligene ettersom hvor de bygges.
 - Det skal legges til rette for redusert bilbruk og styrke grunnlaget for kollektivtransport eller felles parkeringer i de store områdene for fritidsboliger.
 - Områdene for utbygging bør derfor samles der det er etablert offentlig vann og avløp, bilveg og servicefunksjoner, slik at transportbehovet reduseres.
 - Det skal avklares løsninger for vann og avløp.
 - Det skal unngås å utvide utbygging for fritidsboliger der det ikke er etablert felles vann og avløp eller offentlig vann og avløp.
 - Det er føringer på hvordan vann og avløp på fritidsboliger kan løses i lokal forskrift for kommunen.
 - Det skal også være gjennomtenkt energibehovet for utbygging gjennom riktig lokalisering og tilrettelegging for alternative energikilder.
 - Fellesfunksjoner for områder med fritidsboliger bør etterstrebes.



Bærekraftig hyttebygging i fjellområder

- Ny hyttebygging skal i hovedsak skje gjennom fortetting og nybygging skal konsentreres i de områdene hvor det er ønskelig med utvikling og i tilknytning til eksisterende infrastruktur.
- Fortetting gjennom regulering av områder gir også muligheten til å få ryddet opp i vei, vann og avløp (VVA), parkering, renovasjon og andre kommunaltekniske forhold.
- Regulering av gir også mulighet til å stadfeste allmenne friluftsjnteresser og sikre grønne korridorer. Parkering bør samles på fellesparkeringsplasser.
- Dimensjonering må ta høyde for allmenhetens bruk av området.







**SØR-FRON
KOMMUNE**
Den grønne kulturbygda

Områdevis utvikling – en rundtur i kommunen

- Visning i kommunekart
(innsynsløsningen)



KOMMUNEPLANENS
SAMFUNNSDEL 2022-2035



SØR-FRON
KOMMUNE

Den grønne kulturbygda



SØR-FRON
KOMMUNE
Den grønne kulturbygda